

túry a chaty

Nockberge Trail ve znamení 2000vek 2/3

Innerkreams – Turracher Höhe - Falkertsee

Text: Michal Bulička, michal@skitourguru.com

Foto: autor a Pavla Procházková

Datum: 24. 02. 2024

Štítky

Austrie 14
Falkertsee 1
Haute Route 20
Innerkreams 1
Kärnten 5
Nockberge 4
Nockberge Trail 3
Rakousko 11
Turracher Höhe 1



Foto: ilustrační

24. 02. 2024, Michal Bulička, michal@skitourguru.com, Foto: autor a Pavla Procházková

Štítky : Austrie, Falkertsee, Haute Route, Innerkreams, Kärnten, Nockberge, Nockberge Trail, Rakousko, Turracher Höhe,

V předchozím článku jste se dočetli základní informace o skialpovém přechodu - haute route jménem Nockberge Trail. Po první etapě z Katschbergu, Ainecku do Innerkreamsu se podíváme dál...

Nejdelší etapa

Opuštíme útulnou chatu Dr.-Josef-Mehrl Hütte v Innerkreamsu a pozvolna stoupáme širokým údolím. Slunce, stíny a meandrující potok dodávají startu túry romantickou atmosféru. Jdeme opět po betonovém firmu a v údolí je sněhu dost odtud ho vítr neodfoukl. Jinak je tomu nad sedlem, tam už vítr řádil. Po zbytcích sněhu kličujeme až k vrcholovému kříži a hledíme na celý zbytek dnešní túry.



Nockberge Trail, Innerkreams – Turracher Höhe



Nockberge Trail, Innerkreams – Turracher Höhe



Krásné borovice limba



Nockberge Trail, Innerkremš – Turracher Höhe



Nockberge Trail, Innerkremš – Turracher Höhe



Nockberge Trail, Innerkremš – Turracher Höhe



Na vrcholu Königstuhl

Tráva místo sněhu

Je očividné, že se hned tak nesvezeme. Lyže dáváme na batoh a přes vrchol **Karlnocku** jdeme po svých. V sedle pod vrcholem se trasa stáčí na jih ke Stangbodenu. Protože tam vidíme jen trávu, zkusíme jít po hřebeni. Po sněhových torzech se dostáváme na vrchol **Stangnock**. Vidíme, že na Turracher Höhe máme před sebou ještě flák cesty a naopak nevidíme, kudy dolů. Za prvním horizontem se opatrně sesouváme po hřebenu vedle kosodřeviny a pak se na nás usměje štěstí. Objevuje se krásný prudký svah, obvykle lavinově nebezpečný. Díky současnému firmu a teplu si vychutnáváme sjezd do sedla Stangscharte.

Video z druhého dne haute route Nockberge Trail:

Nockberge Trail, Day 2. Innerkremš - Turracher Höhe. Carinthia, Austria.



Sněhu je míň než málo

V normální zimě bychom stoupali po plochém, vyhlídkovém hřebínku. Teď si s předstihem prohlížíme zbytky sněhu a daří se nám narazit na „sněhovou žílu“. Po ní pokračujeme do vrcholových partií a po sněhu až na vyvýšeninu Gregerlnock, což je čtvrtý vrchol dnešní etapy. Od vrcholového kříže je veselý pohled. Náš další svah nemá zelenohnědou, ale kýženou bílou barvu.



Nockberge Trail, Innerkremš – Turracher Höhe



Pohled ze Stangnocku na východ




Nockberge Trail, Innerkréms – Turracher Höhe



Cestou na Stangnock



Parádní firmový sjezd ze Stangnocku



MYSI POSUNULI Panoráma z vrcholu Sregerhohle



Večerní Turracher Höhe



Plněné taštičky patří mezi typická korutanská jídla



Pozor na sjezd k Pregathütte

Díky firmu se nebojíme laviny. Kdyby tady byl prašan, bylo by to jiné. Na celé trase Nockberge Trailu je tento sjezd suverénně nejprudší a většina svahu má sklon kolem 35°. V případě vyššího lavinového nebezpečí je alternativou jet co nejniž po hřebenu a v místech menšího sklonu zahnout doprava na jihovýchod.

Naší jedinou starostí je tedy nespadnout, což se na zledovatělém, tvrdém a hrboletém sněhu může stát. Brzdit takový pád by nebylo jednoduché.

Orientační nesnáze

Po sjezdu na alm u Pregathütte kousek stoupáme bez pásů a klíčujeme dolů. Trošku jsme se zamotali, i kvůli nesněhu chytili falešnou stopu, pak zase překonávali potok, ale nakonec jsme šťastně vyšli na přehledou louku Winteralmu. Sjezdovka je už na dohled, ale na jejím okraji zjišťujeme, že pro dojezd na parkoviště Turracher Höhe musíme ještě kousek na pásech nahoru a po sjezdovce č.1 až dolů do hotelového resortu.

S trasou třetího dne se seznamte ve videu:

Nockberge Trail, Day 3 Turracher Höhe - Falkertsee, Austria, Carinthia, Nockberge Mo...



Poklid třetí etapy

Začínáme za slunce a bezvětří výjezdem ranní lanovky **Kornnockbahn**. Je to velká pomoc, bez lanovky by to byla opět etapa až do tmy. Zpočátku kopírujeme včerejší výstup a jdeme na jistotu až do sedla Pregatscharte. Za normálních podmínek by nás mrzelo, že po počátečním hezkém sjezdu pojedeme dlouho jen po lesní cestě a pak po silnici Nockalmstrasse. V této bezsněhové době jsme rádi za vysněženou cestu – z lesa sníh vítr neodvál. Za doprovodu vůně borovic opouštíme v jedné serpentině silnici a odpolední svačinku si dáváme na sluníčku u letní chaty. Máme před sebou výstup do vyhlídkového sedla Steinhöhe. Odtud už jasně vidíme zbývající část trasy Nockberge Trailu. Poprvé musíme postupovat bez lyží, ale jen 200 metrů. Na svazích Steinocku traverzujeme už opět na lyžích a po krátké jízdě na sjezdovku střediska Falkertsee jsme po 16. hodině v cíli.



Lanovka Kornnockbahn



Pětiminutová idylka na vršku



POŠOUVEJ MYŠI - panorama Nockberge



Nockberge Trail, Turracher Höhe - Falkertsee



Na Nockalmstrasse



Nockberge Trail, Turracher Höhe - Falkertsee



Nockberge Trail, Turracher Höhe - Falkertsee



Nockberge Trail, Turracher Höhe - Falkertsee



Nockberge Trail, Turracher Höhe - Falkertsee



Nockberge Trail, pohled na Nockalmstrasse shora



Panorama hory Falkert



Užitečné odkazy k Nockberge Trail

Kompletní informační servis k túrám Nockberge Trailu v článku jsou zpracované tady. Trasa z Innerkrams na Turracher Höhe a etapa přes pásmo vyhlídkové letní silnice Nockalmstrasse mezi skiareály Turracher Höhe a Falkertssee je rovněž zmapovaná na Skitour.Guru. Skialpové možnosti v pohorí Nockberge jsou zpracované zde. Ubytovací možnosti nejlépe najdete na stránkách střediska Innerkrams, velkého skiresortu Turracher Höhe a lyžařského střediska Falkertsee, které je ideální pro rodinné lyžování s malými dětmi. Pokud si chcete užít celou trasu s kompletním servisem (horský vůdce, zajištění ubytování, transfer zavazadel atd.) můžete si tyto služby objednat na webu Nockberge Tra. Základní info v češtině o jihorakouském regionu Kärnten získáte na stránkách Korutany.com.

inzerce

NYNÍ NA CELOU KOLEKCI DYNAFIT

**DOŽIVOTNÍ
ZÁRUKA**

Více informací

DYNAFIT

Související články



Útulná chata Dr. Josef Mehrl Hütte v Innerkrams

túry a chaty 15. 02. 2024 414 návštěvy

Innerkrams je tak trochu zapomenuté horské údolí na pomezí salzburského Lungau a Korutan. Do roku 2020 to byl tajný tip na sjezdové lyžování, stranou masových skiresortů. V průsmyku, na nejvyšším bodu údolí, byla v roce 1935

postavena horská chata Dr. Josef Mehrl Hütte.



Nockberge Trail je reklamou na skitouring

túry a chaty 13. 02. 2024 611 návštěvy


Spolková republika Kärnten patří v Rakousku za slunný kraj, kam se rádi vydávají na lyžovačku tisíce lidí a v létě přitahují turisty krásná jezera. Možnosti mají i skialpinisté, pro které vznikla čtyřdenní haute route jménem Nockberge Trail.



Přes 4 vrcholy Nockberge, nejvyšší je Königstuhl

túry a chaty 4. 01. 2024 807 návštěvy

Rakouské pohorí Nockberge začíná na pomezí salzburského Lungau a Korutan. Skialpová túra na Königstuhl je nejlepší trasou v této oblasti, hlavně díky panoramátům na pohorí Nockberge a na Niedere Tauern (Nízké Taury). Snaz&asca...



Weisseck a Gr. Mosermandl v Radstädter Tauern

túry a chaty 27. 03. 2018 4752 návštěvy

Předpověď na víkend byla luxusní a jak vyplnit dva dny co nejlépe Brnu? 450 km je to autem do údolí Zederhaustal v Nízkých Taurech. Oblast bez horské chaty, ale s poměrně širokými možnostmi výběru. Lavinovka neobvykle označovala severní svahy za bezpečné a tak byla volba jasná. Weisseck (2711 m) završeny sjezdem přes Ödenkar a naproti ležící výrazn&yac...

Připravili jsme pro Vás průvodce skialpovými túrami



Wilder Pfaff (from Hildesheimer Hütte) 3458 m

Hildesheimer Hütte Stubaiské Alpy Rakousko

Čas výstupu 4,5 km

výstup 700 m

trvání 3-4,5 h

Fyzická obtížnost ♦♦♦

Technická obtížnost ♦♦♦



Stubai - Mutterbergalm (cable car)

Stubaiské Alpy Rakousko

5 túr v oblasti 1710 m.n.m Kapacita 0 lůžek Otevřeno 24/7 parking only



Vernagthütte

Ötztaler Alpen / Alpi Venoste Rakousko

5 túr v oblasti 2755 m.n.m Kapacita 90 lůžek Otevřeno March - mid May

Similaun N, from Similaunhütte 3606 m

Similaunhütte - Rifugio Similaun Ötztaler Alpen / Alpi Venoste Rakousko

Čas výstupu 3 km
výstup 650 m
trvání 2,5-3,5 h
Fyzická obtížnost ♦♦♦
Technická obtížnost ♦♦♦



Grosser Geiger SW 3360 m

Essener-Rostocker Hütte Venedigergruppe - Hohe Tauern Rakousko

Čas výstupu 7,5 km
výstup 1090 m
trvání 5,5-7 h
Fyzická obtížnost ♦♦♦
Technická obtížnost ♦♦♦



Piz Buin SE (Tuoihütte) 3312 m

Tuoi Chamonna / Tuoihütte Silvretta Švýcarsko

Čas výstupu 5,5 km
výstup 1170 m
trvání 5,5-7 h
Fyzická obtížnost ♦♦♦
Technická obtížnost ♦♦♦



Zuckerhütl (from Mutterbergalm) 3505 m

Stubai - Mutterbergalm (cable car) Stubaiské Alpy Rakousko

Čas výstupu 5 km
výstup 2320 m
trvání 7-9,5 h
Fyzická obtížnost ♦♦♦♦
Technická obtížnost ♦♦♦



inzerce



Tamsweg - Lungau

Niedere Tauern Rakousko

0 túr v oblasti 1020 m.n.m Kapacita 0 lůžek Otevřeno



Heidelberger Hütte

Silvretta Rakousko

4 túry v oblasti 2262 m.n.m Kapacita 127 lůžek Otevřeno 25.12. - mid May



Jamtalhütte

Silvretta Rakousko

8 túr v oblasti 2165 m.n.m Kapacita 150 lůžek Otevřeno mid February - mid May

SKIALPOVÉ LYŽE

Z CHAMONIX



Na skialpové túře budete potřebovat následující vybavení



Lavinová záchrana 123

- Lavinový set 19
- Lavinový vyhledávač 15
- Lavinová sonda 45
- Lavinová lopata 44



Lavinové batohy 107

- Lavinový batoh s airbagy 68
- Systémy lavinových airbagů 22
- Kartuše pro lavinové batohy 17



Skialpové lyže, pásy, boty, vázání 907



- Skialpové lyže 295
- Skialpové boty 168
- Skialpové vázání 175
- Stoupací pásy 232
- Rental vázání 37



Technické vybavení 272

- Skialpová helma, přilba 88
- Stoupací hřebeny - haršajсны 87
- Stoupací železa - mačky 75
- Sedací úvazek 22

Inspirace



Partneři podporující skitourguru.com

EGOE



DYNASTAR



MAMMUT
SWISS 1862
CRAZY







BLUE ICE

FLUM

100% made in chez nous

EGOE



Švýcarsko.



DYNASTAR

