

SkitourGuru.com
• Přihlásit se
• Zaregistrujte se

túry a chaty

Nockberge Trail je reklamou na skitouring

4denní haute route, z Katschbergu do Innerkremsu

Text: Michal Bulička, michal@skitourguru.com

Foto: Pavla Procházková

Michal Bulička

Datum: 13. 02. 2024

Štítky

Austrie 12

Haute Route 19

Kärnten 3

Nockberge 2

Nockberge Trail 1

Rakousko 9



Foto: ilustrační

13. 02. 2024, Michal Bulička, michal@skitourguru.com, Foto: Pavla Procházková

Michal Bulička

Štítky : Austria, Haute Route, Kärnten, Nockberge, Nockberge Trail, Rakousko,

Spolková republika Kärnten patří v Rakousku za slunný kraj, kam se rádi vydávají na lyžovačku tisíce lidí a v létě přitahují turisty krásná jezera. Možnosti mají i skialpinisté, pro které vznikla čtyřdenní haute route jménem Nockberge Trail.

Nízké Tatry v Rakousku

Nockberge jsou ve srovnání s většinou Alp trochu atypické hory. Zaoblené kopce, sem tam skalnatý hřeben a v nižších patrech krásné lesy, vyšperkované nízkými borovicemi. Do určité míry připomínají Nockberge střední část Nizkých Tater.



Začínáme Nockberge Trail za krásného počasí, ale sníh je tvrdý a je ho málo...



Panoramatická túra - v pozadí Taury

Nejbližší a nejuvchodnější haute route Alp

Vysokohorská cesta nevede jen mezi Chamonix a Zermattem, v Alpách je jich ke třiceti. **Nockberge Trail** je trasa vytyčená před několika lety a je to nejvýchodnější haute route Alp. Koncept trasy je ale jiný než od chaty k chatě. Trasa vede od střediska ke středisku a proto je možné využívat ubytování v hotelech se všemi benefity, jako je třeba wellness. Ne náhodou má Nockberge Trail podtitul „*Wildnis & Welnes Skidurchquerung*“. Kdo má radši pohodlí hotelu, je to trasa pro něj!

Tuhle túru není radno podceňovat, etapy jsou poctivé celodenní túry, které vyžadují alespoň průměrnou kondici a dobrou orientaci v horách. Na první pohled to působí jako romantický skitouring. Ano, je to krásná panoramatická trasa, ale není to úplně zadarmo. Kdo si na samostatnou výpravu nevěří, může si objednat kompletní servis včetně horského vůdce.



Po širokých hřebenech, kde často fouká vítr.



Záver dne před sjezdem do Innerkremsu

Náročnost Nockberge Trail

Čtyři etapy Nockberge Trailu považují za středně náročné, přičemž první dvě jsou dlouhé a orientačně docela zapeklité, zvláště když vám komplikuje život a zpomaluje postup absence sněhu. Tentokrát jsme nebyli „powder hunters“, vděční jsme byli za každý úsek pokrytý sněhem. Na začátku února vládly ve Východních Alpách ryze jarní podmínky a tomu odpovídala i firnovitá struktura sněhu. Proto stačilo ke spokojenosti jen pár centimetrů hutného firnu. Další výhodou firnu byla absolutní stabilita svahů a prakticky nulové lavinové nebezpečí.

Orientace? Bez GPS ani ránu!

Trasa Nockberge Trail se klikatí údolím po plochých hřebenech a ani za výborné viditelnosti není vůbec jasné, kudy vede správná trasa. Pečlivá příprava s vizualizací ve 3D mapě je důležitá, stejně jako nahraná trasa v GPSce nebo v mobilu. Nám k tomu přibýlo ještě trochu improvizace při alternativách kvůli nedostatku sněhu.

V duchu hesla jde to, ale dře to...

Některé fotky vypadají, že to byla šlehaná akce, ale kromě 2. dne bylo minimum míst, kdy jsme museli jít s lyžemi na batohu. Příčinou nedostatku sněhu není tato zima nízký srážkový úhrn, ale častý silný vítr, který snih ze svahů odfoukne dřív, než stačí sesednout a zabránit přesunu. Návětrné svahy jsou skoro zelené, závětrné našťestí bílé. Nockberge jsou pryč v zimě dost větrné a po zkušenosti musím ocenit, správnou volbu navrhovatelů tras, kteří využili dlouhodobě vyzorovaného sněhového potenciálu a vybírali trasu tak, aby se vyhnuli svahům s vysokým lavinovým potenciálem.



Fouká silný vítr a lanovka na Aineck nejede. Nalepit pásy!



Na Ainecku po 580 m stoupání. Nikde nikdo...



Opuštíme sjezdovky

Začínáme na Katschbergu. Na Aineck po svých!

Pomoc lanovek představuje významnou úsporu času a sil. Zejména první den z Katschbergu na Aineck a třetí z Turracher Höhe pod vrchol Kornnock. Na začátku přechodu nás vítr přinutil nalepit pásy a místo sedačkové lanovky jsme šlapali po kraji sjezdovky. Přísný začátek vyčíslený na 580 výškových metrů.

Vítr, led a pak firn

Na liduprázdném Ainecku (2210 m) začínáme sjíždět po svazích směrem k Bonner Hütte. Snih je zničený větrem, tvrdý, firn střídá křustu, prostě chce to koncentraci, aby si člověk neublížil hned na začátku. Náhle se zázračně povrch uhlazuje a než se lyže začínají bořit, je to parádních pár desítek oblouků. Na almu lepíme pásy a máme před sebou panoramatický výstup s výhledem na sjezdovky Ainecku a Vysoké Taury v pozadí. Lesní cestou se prokloužeme k chatě Lausnitzer Alm s pramenitou vodou (nemrzne) a výhledům dominují Nízké Taury.



Kousek pod vrcholem začala zóna parádního firnu



Sjezd z Ainecku



Polední pauza na slunné terase...



... který končí na almu s luxusní saunou.



... s tekoucí vodou!





Myší posuvej... panorama z Lausitzalmu

Náhle planinou jako cestou na pól

... se na rozlehlé plošině nachází Teräby S...
... odněm...



Kulisy tvoří Nedere Tauern



Jdete na pól paninko?



Plošina Schwarzenwand



Všechn sniň odvál vítr...



Mýši posouvají širokoúhlé panorama... Daleký výhled z Galpáhöhe (2192 m)



Poslední stoupání



Den už se sešelfil...



Show is over...

Pohostinná chata Dr.-Josef-Mehrl Hütte

Protože chceme dojet na lyžích k chatě Dr. Josefa Mehrla, musíme ještě na další horizont. Sluníčko rychle klesá a tak spěcháme. Krásné světlo, hřebeny se barví do červena a romantická duše plesá. Naposled nalepit pásky, vyškrábat se pár desítek metrů do kopce a dojet na konec vleku. Protože sníl má bídnou kvalitu, je pro nás požeňným upravený svah, po kterém se sklouzneme k chatě. Tam nás velká pohostinnost horské chaty OEAV jménem Dr. Josef Möhrl Hütte, o které si přečtete v samostatném článku.



Horská chata OEAV Dr.-Josef-Mehrl Hütte



Rízek paní Angeliky a její story...

O zbytku přechodu se dozvíte v příští povídačce o Nockberge Trailu. Zanedlouho bude v článku doplněné video a infoserwis s GPX trasou ke stažení do navigace.



... si přečtete v článku o chatě

Užitečné odkazy

Všechny informace k trase, včetně možnosti objednání full servisu (ubytování + transfery + horský vůdce) najdete na webu Nockberge Trail. Start túry ze střediska Katschberg - Aineck a potřebné info hledejte na stránkách katschberg.at Web střediska Innerkrems, kam dorazíte po 1. etapě je Innerkrems.info. Sposta informací o slunných Korutanech a možnostech ubytování je česky na webu korutany.com.

Poznámka pod čarou...

Haute Route je univerzální název pro vícedenní **vysokohorský skialpový přechod** a pochází z francouzštiny, v překladu znamená "vysoká cesta". Trasa vede po horských hřebenech a přes vrcholy mezi údolími nebo horskými sedly. Nocuje se většinou na horských chatách. Nockberge Trail je atypický a v Alpách ojedinělý tím, že spojuje lyžařská střediska s širokými ubytovacími možnostmi a pohodlím hotelů (gastonomie, wellness, apod.). První a dodnes nejvěhlasnější je Haute route Chamonix - Zermatt.

inzerce



NYNÍ NA CELOU KOLEKCI DYNAFIT

DOŽIVOTNÍ ZÁRUKA

Více informací




Související články



Přes 4 vrcholy Nockberge, nejvyšší je Königstuhl

túry a chaty 4. 01. 2024 754 návštěvy


Rakouské pohory Nockberge začíná na pomezí salzburského Lungau a Korutan. Skialpová túra na Königstuhl je nejlepší trasou v této oblasti, hlavně díky panoramatům na pohory Nockberge a na Niedere Tauern (Nizké Taury). Snaz&asca...



Haute route Bernských Alp, 2. díl

túry a chaty 19. 10. 2023 776 návštěvy

Bernské Alpy jsou v centrální části prakticky celé pod ledovcovým příkrovem. Vlivem oteplování v posledních letech se ale mocnost ledu ztenčuje a mění se nebezpečná místa se zrádnými ledovcovými trhlinami. Někde se na povrchu ledovců objevují jezírka.



Bernské Alpy a jejich haute route - 1. díl

túry a chaty 12. 10. 2023 1033 návštěvy

Během šesti skialpových výprav jsem dostatečně zmapoval tuto nádhernou část Alp, které se přezdívá Arktida kontinentální Evropy. Impozantní ledovce neztrácejí na kráse i přes globální oteplování. Připravil jsem pro vás návod, jak optimálně naplánovat týdenní skialpovou akci, jejímž centrem je Konkordiaplatz.



Historie Haute Route

túry a chaty 21. 12. 2022 1545 návštěvy

Haute Route (čti ot rut) je nejslavnější a zřejmě i nejkrásnější vysokohorský lyžařský přechod v Alpách. Od ostatních se liší především tím, že vede pod nejvyššími alpskými masivy, říší čtyřtisícovek, pokrytých ledovci. Začíná u nejvyššíh Mont Blancu a končí pod nejkrásnějšca...



Ötztal Haute Route - II. část

túry a chaty 23. 03. 2022 2198 návštěvy

Ötztalské Alpy mají mezi svými vrcholy hned 6, které patří mezi top 10 Rakouska a když jdete na lyžích tímto pohořím, máte kolem sebe desítky hor, přesahující výšku 3500 m. Na mnohé z těchto hor lze zdolat po hezkých hřebenech, některé bez lyží, jiné se dají zdolat na lyžích až ke kříži. K nim patří...



Ötztal Haute Route - I. část

túry a chaty 16. 03. 2022 2920 návštěvy


Ötztalské Alpy jsou nejvyšším pohořím Východních Alp, kde se dá podniknout vícedenní ledovcový přechod mezi horskými chatami, okoupený výstupy na vrcholy vysoké kolem 3500 m. Potřebujete minimálně 4 dny a v případě hezkéh počasí a dobrých podmínek se dají sbírat hodnotné vrcholy ještě pěkných p&aac...



Krkonošská Haute Route

túry a chaty 20. 12. 2020 7962 návštěvy

Krkonoše jsou v Česku skialpovou jedničkou. Ani Praděd nebo Rampušák s tím nic nenadělají. Největší lyžařský kápo je prostě Krakonoš. Také vy se můžete díky skialpovým lyžím vracet ke kořenům. Proto jsem pro vás připravil manuá na přechod Krkonoš po jejich hřebenech.



Haute Route Swiss Glacier

tůry a chaty 16. 05. 2016 4507 návštěvy

Začátek května je ideální čas pro skitouring v Západních Alpách. V srdci Švýcarska, stran zájmu zahraničních turistů trůní Urmské Alpy - podle kantonu Uri a v sousedství mnohem známější Bernské Alpy. Týdenní přechod po chatách nad údolím Haslitalu s noclehy na chatách spravovanými fajn lidmi, bez přítomnosti davů, z ...



Haute Route jihotyrolských Dolomit

tůry a chaty 16. 10. 2015 4867 návštěvy

Dolomity nebyly dlouhá léta v hledáčku mých skialpových zájmů. Důvodem byl především nedostatek v zimě otevřených horských chat. Jednoho dne jsem si přečetl inspirativní článek o přechodu Dolomit ze západu na východ a bylo jasno. Tam musím!

Připravili jsme pro Vás průvodce skialpovými túrami



L'Omen Roso 3030 m

Turtmannhütte / Cabane Tourtemagne Walliser Alpen / Alpes valaisannes Švýcarsko

Čas výstupu 6 km
výstup 1300 m
trvání 5,5-7 h
Fyzická obtížnost ♦♦♦
Technická obtížnost ♦♦♦



Hintere Schwärze 3624 m

Martin-Busch-Hütte Ötztaler Alpen / Alpi Venoste Rakousko

Čas výstupu 6,5 km
výstup 1300 m
trvání 5,5-7 h
Fyzická obtížnost ♦♦♦
Technická obtížnost ♦♦♦



Louwhorn 3777 m

Konkordiahütte Berner Alpen / Alpes bernoises Švýcarsko

Čas výstupu 8,5 km
výstup 1225 m
trvání 5,5-7,5 h
Fyzická obtížnost ♦♦♦
Technická obtížnost ♦♦♦



Johnsbach - Kölblwirt

Gesäuse Rakousko

4 túry v oblasti 880 m.n.m Kapacita 40 lůžek Otevřeno all winter



Bächlitalhütte

Berner Alpen / Alpes bernoises Švýcarsko

1 túra v oblasti 2328 m.n.m Kapacita 75 lůžek Otevřeno mid march - mid may



Bouda pod Sněžkou

Krkonoše Česko

3 túry v oblasti 940 m.n.m Kapacita 40 lůžek Otevřeno daily



Chamanna Es-cha / Es-cha Hütte

Albula Alpen Švýcarsko

1 túra v oblasti 2594 m.n.m Kapacita 50 lůžek Otevřeno mid February - end April





Hocharn 3254 m

Kolm Saigurn - Sonnblickbasis Goldberggruppe - Hohe Tauern Rakousko

Čas výstupu 6 km

výstup 1700 m

trvání 5,5-8,5 h

Fyzická obtížnost ♦♦♦

Technická obtížnost ♦♦♦



Piz Buin N (Wiesbadener H.) 3312 m

Wiesbadener Hütte Silvretta Rakousko

Čas výstupu 5 km

výstup 1020 m

trvání 5-6,5 h

Fyzická obtížnost ♦♦♦

Technická obtížnost ♦♦♦♦



inzerce

-10%

sleva na celý nákup na sport-store.cz
slevový kód „skitourguru“

LANGE DYNASTAR Schöffel ziener EST. 1946

Sport-store.cz
Značkový sportovní obchod

Na skialpové túře budete potřebovat následující vybavení



Lavinová záchrana 123

- Lavinový set 19
- Lavinový vyhledávač 15
- Lavinová sonda 45
- Lavinová lopata 44



Lavinové batohy 107

- Lavinový batoh s airbagy 68
- Systémy lavinových airbagů 22
- Kartuše pro lavinové batohy 17



Skialpové lyže, pásy, boty, vázání 907

- Skialpové lyže 295
- Skialpové boty 168
- Skialpové vázání 175
- Stoupací pásy 232
- Rental vázání 37



Technické vybavení 272

- Skialpová helma, přilba 88
- Stoupací hřebeny - haršajсны 87
- Stoupací železa - mačky 75
- Sedací úvazek 22

Inspirace



Haute Route Swiss Glacier, Downhill Rosenlauigl...



Ciamin,


Partneři podporující skitourguru.com







MAMMUT
S W I S S 1 8 6 2



EGOE



