


5 neue Slow Trails in Kärnten: Naturgenuss mit Seepanorama

Leichte Wanderungen zwischen Bergen und Seen im sonnigen Süden Österreichs.



5 neue Slow Trails in Kärnten: Naturgenuss mit Seepanorama

Slow Trails sind leichte Wanderwege in Seenähe, bis zu zehn Kilometer lang, mit weniger als 300 Höhenmetern und maximal drei Stunden Gehzeit. 2023 kommen fünf neue Trails hinzu – insgesamt 20 Slow Trails in Kärnten laden an besonderen Naturschauplätzen zwischen Weißensee und Klopeiner See zum Entspannen und Kräftesammeln ein.

Fünf neue Slow Trails laden in Kärnten ein, entdeckt zu werden. Drei von ihnen befinden sich in der Region Mittelkärnten am Längsee, Flattnitzer See und Urbansee. Dazu kommen Slow Trails am Turnersee und Maltschacher See.

Neue Slow Trails 2023 in Kärnten

Reisetipp ESTLAND



Kulturhauptstadt 2024:
Tartu, Estland

Reisetipp SCHWEIZ



Schweiz - Erlebnis.Bahn
Erlebnisse der Grand Train
Tour of Switzerland

Reisetipp BARRIEREFREI

Sitelink



Selbstständig im Alltag sein
- mit dem faltbaren
Elektrorollstuhl ergoflix!



Frühlingserwachen in der
Schweiz



Slow Trail Längsee

Stille Wasser sind im Falle des Längsees zwar nicht allzu tief, dafür aber umso entspannender. Die Route des Slow Trail Längsee führt an den Ufern des größten Mittelkärntner Badesees entlang, vorbei am historischen Stift St. Georgen, über den Weiler Rottenstein nahe an das Westufer und zurück zum Strandbad, wo auch gleich ein Sprung ins Wasser für erfrischende Momente sorgt. Zum Durchschnaufen befinden sich mehrere Sitzbänke auf der Strecke, deren spektakuläre Ausblicke auf den See, das Stift und die Karawanken zum Verweilen einladen. (Distanz: 8km / Dauer: 2:10 Uhr / Schwierigkeit: leicht)



Slow Trail Flattnitzer See

Die Flattnitz ist ein geschichtsträchtiger Passübergang inmitten der Gurktaler Alpen und verbindet Kärnten mit der Steiermark. Neben dem guten Ruf als Langlaufzentrum im Winter lädt der rund zwei Hektar große Flattnitzer See zum Umwandern und Runterkommen ein. Wie ein Opal liegt der tiefblaue See inmitten der Nadelwälder. Tipp: Für junge Slow Trail-Geher empfiehlt sich ein Abstecher zum Almen Wasserweg, der unmittelbar an den Slow Trail anschließt und sieben Spielstationen zum Thema Wasser

bereithält. (Distanz: 4 km / Dauer: 1:15 Uhr / Schwierigkeit: leicht)



Slow Trail Urbansee

Im Reich der Wimitzer Berge liegt die Gemeinde Sankt Urban. Der gleichnamige Urbansee liegt in einem 140 Hektar großen Landschaftsschutzgebiet, das die Heimat für zahlreiche prächtige Vertreter aus Flora und Fauna bildet. Slow Trail-Wanderer werden in die Geschichte rund um Rhiannon, die Hüterin des Urbansees und Mithras, den Gott der Sonne und des Lichts, eingeweiht. Faszinierende Natur, Geschichte, Abenteuer und ein Hauch von Mystik machen den Slow Trail zu einem besonderen Ereignis. (Distanz: 2,7 km / Dauer: 0:45 Uhr / Schwierigkeit: leicht)



Slow Trail Turnersee

Der Turnersee liegt, umrahmt von grünen Wäldern und Wiesen, mitten im Natura 2000 Schutzgebiet und gehört zu den wärmsten Badeseen Europas. Die gemütliche, familienfreundliche Rundtour beginnt am neuen Rastplatz Bike Break mit Erlebnisturm und Fahrradparcours. Die Tour führt über schattige Waldwege, saftige Blumenwiesen und ruhige Straßen mit einem grandiosen Panorama auf den See und die Karawanken. Eine

abwechslungsreiche Pause versprechen der Seerosensspiel- und Aussichtsturm sowie ein Radtechnik-Parcours. (Distanz: 7,5 km / Dauer: 1:42 Uhr / Schwierigkeit: leicht)



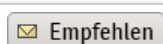
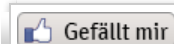
Slow Trail Malschacher See

Wie eine Oase der Ruhe liegt der Malschacher See bei Feldkirchen an den Ausläufern der Nockberge. Wiesen und Wälder säumen ein verborgenes Paradies: eine Weinkulturlandschaft mit südlichem Flair, voller Gelassenheit und Lebenslust. Hier wird Zeit zur Nebensache. Es ist ein Rückzugsraum voller Stille und Schönheit, familiär und idyllisch, traditionsreich und genussvoll – im Zentrum stets der glitzernde See.

(Runde 1: „Slow Trail Malschacher See“ Distanz: 6,5 km / Dauer: 1:45 Uhr / Schwierigkeit: leicht, Runde 2: „Slow Trail Malschacher See“ - Kinderwagentaugliche Runde Distanz: 3,1 km / Dauer: rund 1 Uhr / Schwierigkeit: leicht)

Jeder der insgesamt 20 Slow Trails verfügt über einen eigenen Charakter, jeder erzählt seine eigene Geschichte. Es geht um Kraftorte und Traditionen, schützenswerte Flora und Fauna, alte Sagen und mystische Begebenheiten sowie Kunst und Kultur in mannigfacher Ausprägung. Spezielle Aussichtspunkte, Schaukeln, Hängematten und Bänke an ausgewählten Logenplätzen bieten ausreichend Möglichkeiten zum Verweilen.

Informationen zu den einzelnen Slow Trails erhalten Urlauber auf den jeweiligen Homepages der Regionen sowie unter: <https://www.kaernten.at/slowtrails/>



Mandelblüte auf der Pfälzer Weinstraße



Mit der Mandelblüte erwacht die Pfälzer Weinstraße aus dem Winterschlaf.

Frühlingsgenuss im Weinviertel, Niederösterreich



Im Frühling wird altes Brauchtum neu belebt - "in die Green gehen".

Herbstlicher Zauber - Indian Summer

Wandern und erholen im Nördlichen Schwarzwald